

Glostrup Kunstrute



1. Glostrup Hospital Gerhard Henning: Susanne

Decimalgrader: 55.66992, 12.38778 UTM: N 55° 40.195', E 12° 23.267'



Gerhard Henning: Danae

Decimalgrader: 55.66904, 12.38834 UTM: N 55° 40.142', E 12° 23.300'



2. Diget 78 A Søren Georg Jensen: Barberbladet

Decimalgrader: 55.66845, 12.38689 UTM: N 55° 40.107', E 12° 23.213'



3. Glostrup Fritidscenter, Christiansvej 2 Søren Georg Jensen: Tuf Versilia 1978

Decimalgrader: 55.66446, 12.38703 UTM: N 55° 39.868', E 12° 23.222'



4. Hjørnet af Kildevej og Asylvej Frede Troelsen: Vandkunst

Decimalgrader: 55.66441, 12.39212 UTM: N 55° 39.865', E 12° 23.527'



5. Rådhushaven Johan og Fritz Schannong: Drikkekumme

Decimalgrader: 55.66522, 12.39261 UTM: N 55° 39.913', E 12° 23.557'



Mogens Bøggild: To søstre i leg

Decimalgrader: 55.66506, 12.39330 UTM: N 55° 39.904', E 12° 23.598'



Anders Tinsbo: Lykken

Decimalgrader: 55.66442, 12.39402 UTM: N 55° 39.865', E 12° 23.641'




6. Rådhusparken Jesper Rasmussen: Overgang

Decimalgrader: 55.66504, 12.39465 UTM: N 55° 39.903', E 12° 23.679'



Søren Jensen: Verdens Hånd og Verdens Mund

Decimalgrader: 55.66433, 12.39441 og 55.66453, 12.39562 UTM: N 55° 39.860', E 12° 23.665' og N 55° 39.872', E 12° 23.737'



7. Sydvestvej/Banegårdsvej Peter Hesk Møller: Den dansende dame

Decimalgrader: 55.66373, 12.40028 UTM: N 55° 39.824', E 12° 24.017'



8. Søndervangskolen Florasvej 2 Markan Christensen: Relief

Decimalgrader: 55.66605, 12.40638 UTM: N 55° 39.963', E 12° 24.383'



9. Byparken Gudrun Lauesen: Hest der drikker af kumme

Decimalgrader: 55.66647, 12.41157 UTM: N 55° 39.988', E 12° 24.694'




10. Østervangskirkens stillehave, Dommervangen 2 Marianne Leonhard Ring: Adam

Decimalgrader: 55.67088, 12.40942 UTM: N 55° 40.253', E 12° 24.565'



11. Gadager 148 Birgit Krogh: Keramikdekoration

Decimalgrader: 55.67943, 12.41235 UTM: N 55° 40.766', E 12° 24.741'



12. Gadager 83 Tue Poulsen: Påfugledrage

Decimalgrader: 55.67973, 12.4137 UTM: N 55° 40.784', E 12° 24.826'



13. Hvissingehallen, Egeskoven 25 Preben Frank Stelvig: uden titel

Decimalgrader: 55.68283, 12.41343 UTM: N 55° 40.970', E 12° 24.806'



14. Skovvangskolen, Egeskoven 27 Erik Heide: Store Stenfugl

Decimalgrader: 55.68323, 12.41438 UTM: N 55° 40.994', E 12° 24.863'




15. Østre Lindeskov 251 Ole Christensen: TO

Decimalgrader: 55.68268, 12.41874 UTM: N 55° 40.961', E 12° 25.124'



16. Ejby Industrivej 41 Eva Sørensen: Skulptur af travertin

Decimalgrader: 55.69500, 12.41913 UTM: N 55° 41.700', E 12° 25.148'



17. Ejbyskolen, Ejby Torvevej 13 Poul Hansen: Over muren

Decimalgrader: 55.69591, 12.40725 UTM: N 55° 41.755', E 12° 24.435'



18. Nordvangskolen, Sofielundsvej 120 Sten Krarup Jensen: Pjæk

Decimalgrader: 55.67785, 12.39971 UTM: N 55° 40.671', E 12° 23.983'



19. Højvangseminariet, Skolevej 6 Finn Brandstrup: Bemalet sten

Decimalgrader: 55.66694, 12.39635 UTM: N 55° 40.016', E 12° 23.781'



20. Præstegårdshaven Paul Ranslet: Stående og liggende høne

Decimalgrader: 55.66598, 12.39473 UTM: N 55° 39.959', E 12° 23.684'



Walter Dusenberry: Due Volte

Decimalgrader: 55.66598, 12.39475 UTM: N 55° 39.959', E 12° 23.685'



21. Kirkepladsen Jørgen Windfeldt-Schmidt: Krucifiks

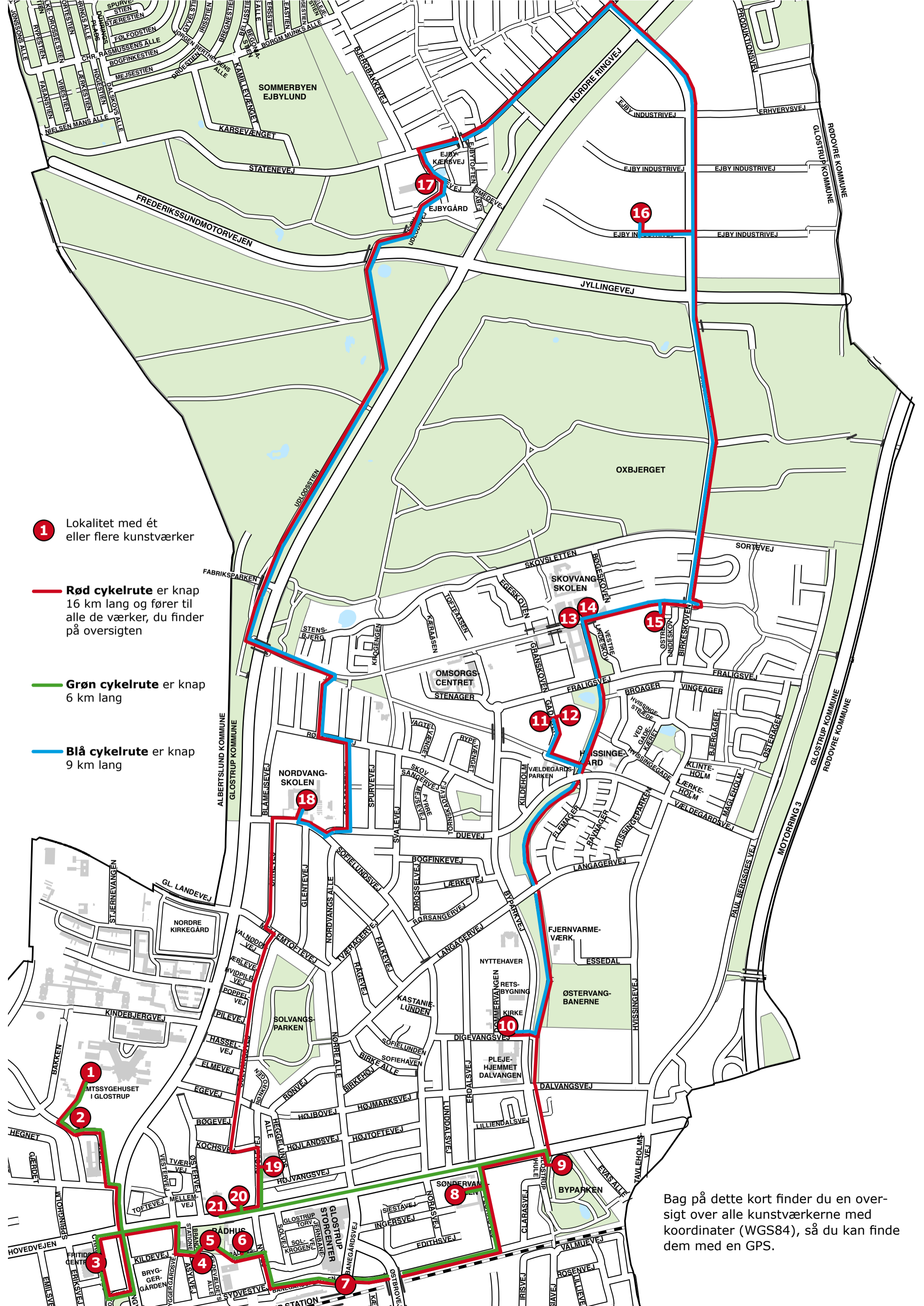
Decimalgrader: 55.66603, 12.39348 UTM: N 55° 39.962', E 12° 23.609'

Geografiske koordinater er angivet i WGS84

Hvis du ønsker at læse om de enkelte værker og kunstnere, har Glostrup Kommune udgivet en kunstbog, som kan købes på Glostrup Bibliotek for 75 kr.

Udgivet af Kulturudvalget i Glostrup





1 Lokalitet med ét eller flere kunstværker

Rød cykelrute er knap 16 km lang og fører til alle de værker, du finder på oversigten

Grøn cykelrute er knap 6 km lang

Blå cykelrute er knap 9 km lang

Bag på dette kort finder du en oversigt over alle kunstværkerne med koordinater (WGS84), så du kan finde dem med en GPS.